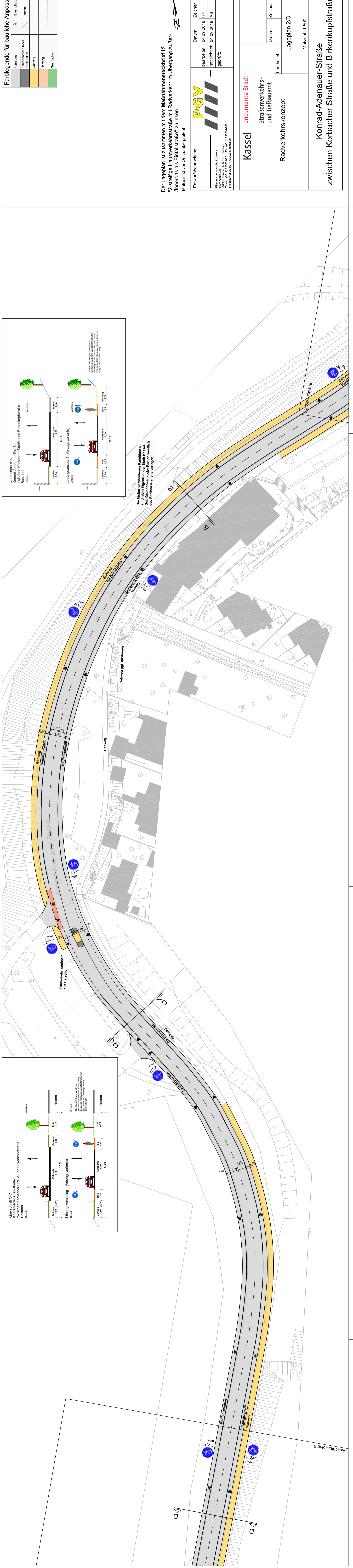
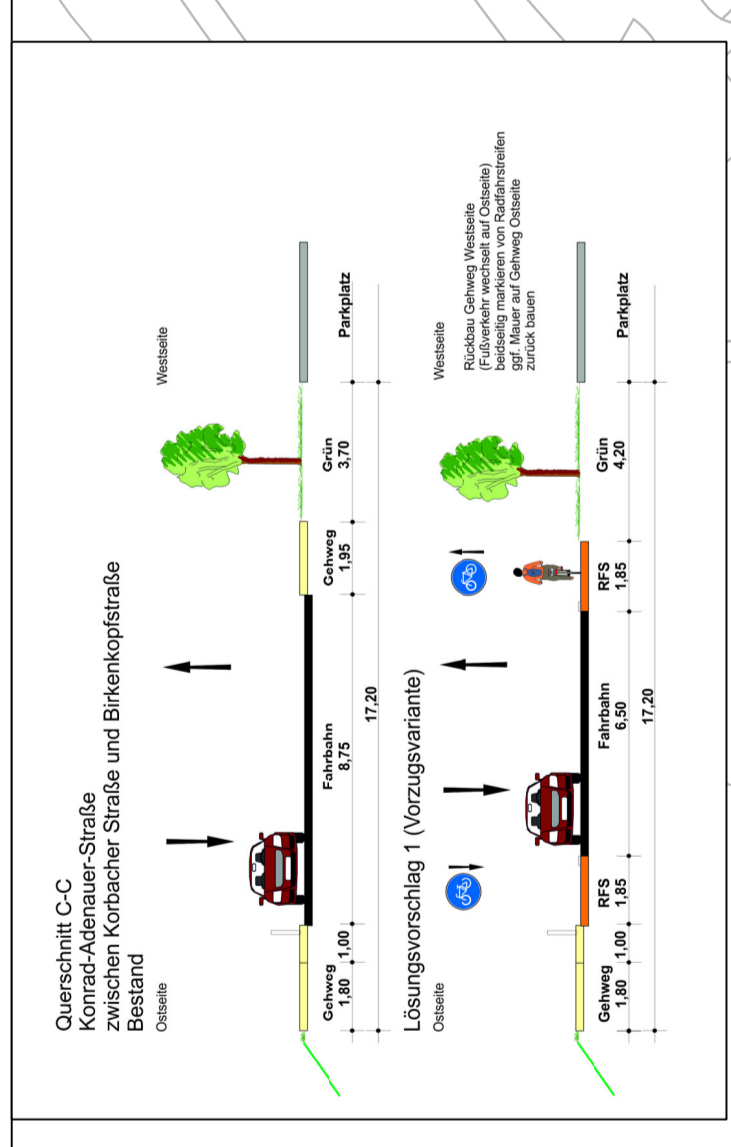
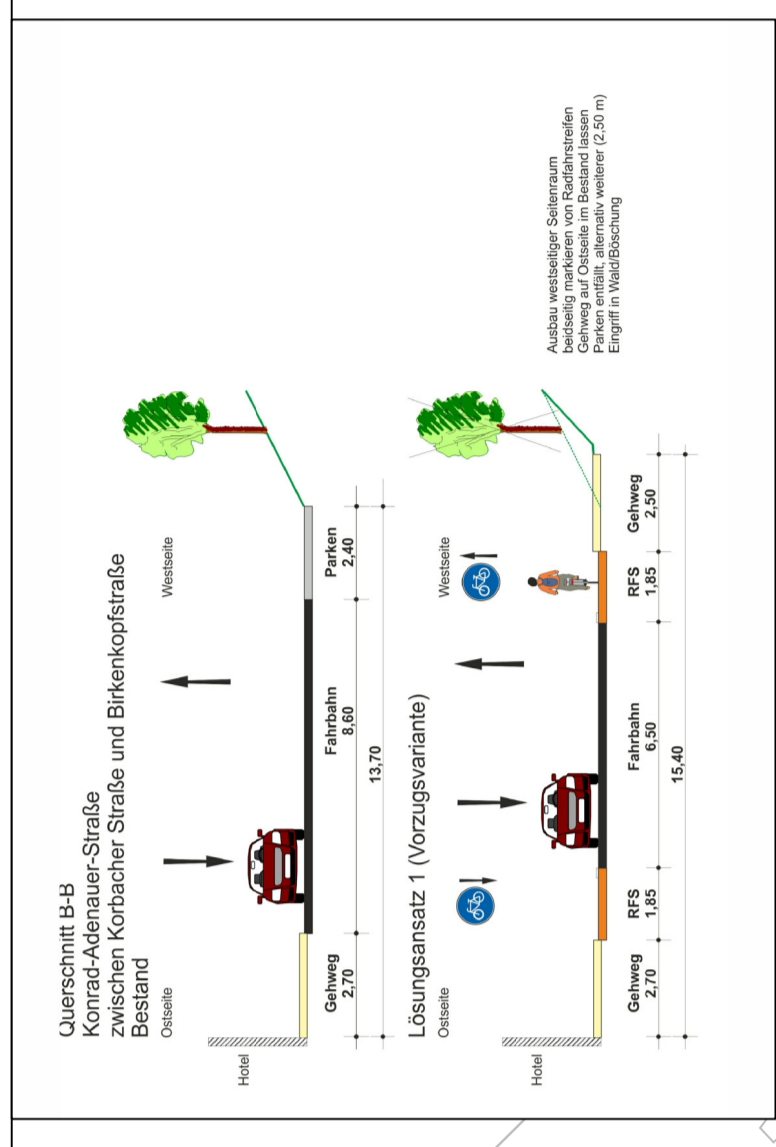


Farblgende für bauliche Anpassungen

| | |
|----------------------|----------------------|
| Fahrbahn | Baumpflanzungen, neu |
| Fahrbahninsel, Insel | entfällt |
| Parkstreifen | |
| Gehweg | |
| Roadweg | |
| Grünflächen | |



Der Lageplan ist zusammen mit dem Maßnahmensteckbrief 15 "2-streifige Hauptverkehrsstraße mit Radverkehr im Übergang Außer-/Innerorts als Einfallstraße" zu lesen.
 Maße sind vor Ort zu überprüfen!

Entwurfsbearbeitung:

Datum Zeichen
 bearbeitet: 04.09.2018 HP
 gezeichnet: 04.09.2018 AB
 Geprüft:

Planungsarchitektur Vektor
 PGV AG & Co. KG
 Auf der Heide 36, 30171 Hannover
 Telefon: +49 (0)511 22601-10
 info@pgv-vektor.de www.pgv-vektor.de

Kassel **documenta Stadt**

Straßenverkehrs- und Tiefbauamt

Radverkehrskonzept

Lageplan 2/3

Maßstab 1:500

Konrad-Adenauer-Straße
zwischen Korbacher Straße und Birkenkopfstraße

Anschlussblatt 3